




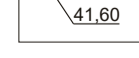
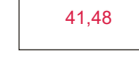


Merkkien selitykset

-  Suunnittelalueen raja
-  Vesistöalue
-  Tulva-alue (rajaus vuoden 1966 tulvan mukaan)
-  Suunniteltu polku
-  Suunniteltu korttelikorko
-  Suunniteltu katukorko
-  Suunniteltu uusi oja, hulevesiallas

Lahelanpellon yleissuunnitelma,
 maankäytön vaihtoehto 2 B
 Katujen yleissuunnitelmakartta 1:4000
 29.9.2023

